

Policía Local informa:

Dispositivo Especial de Tráfico XVIII CARRERA SOLIDARIA GRUTEAR 2017.

Con motivo de la XVIII Carrera solidaria Grutear 2017, que tendrá lugar el domingo **12 de noviembre de 2017 a las 10:00 horas**, la Unidad de Tráfico de la Policía Local de Alcalá de Henares, junto con Protección Civil y la organización de la prueba, han elaborado un Plan de Movilidad y Accesibilidad para la misma; donde se establecen las medidas necesarias de regulación de la circulación de vehículos y peatones, con el fin de promover la seguridad vial y el buen desarrollo de la XVIII Carrera solidaria Grutear.

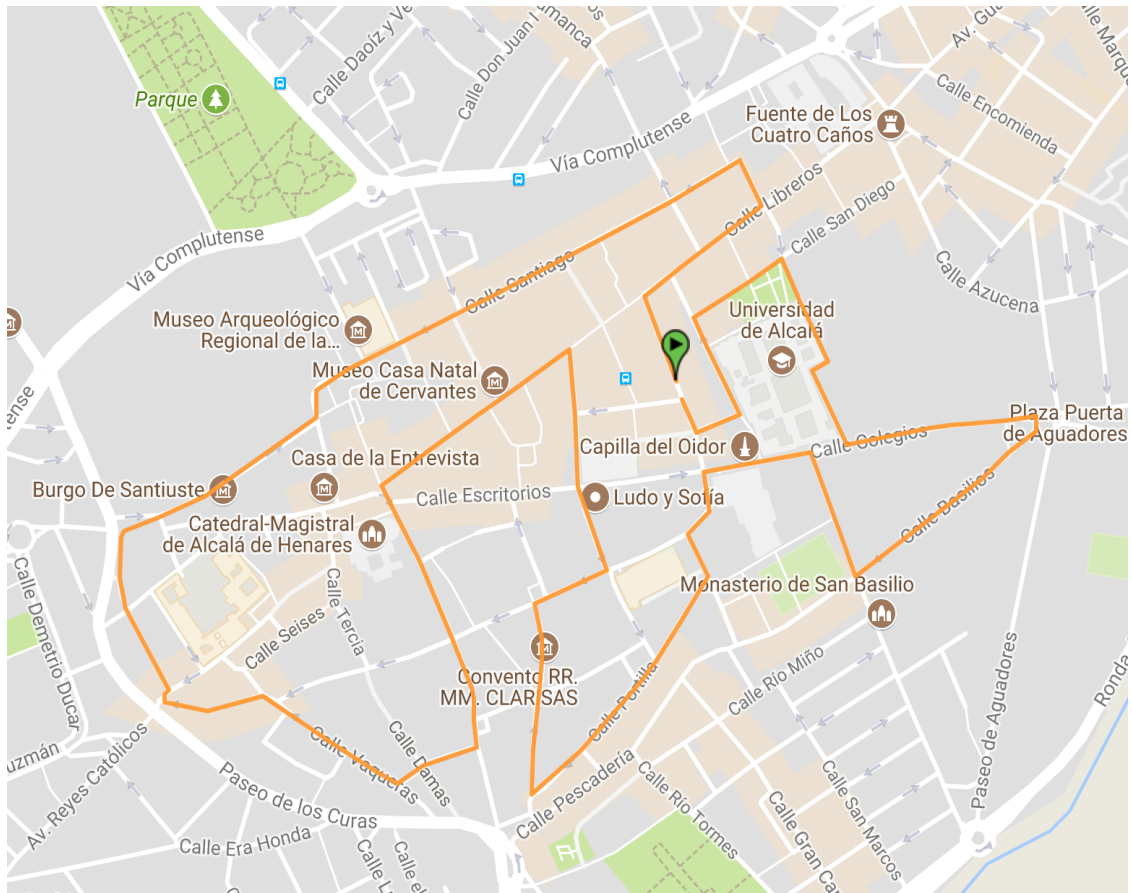
El itinerario de la prueba deportiva implicará restricciones de tráfico y estacionamiento en el entorno de la Plaza de Cervantes y las calles aledañas al casco histórico, calle Libreros, calle Santiago, Plaza de los Santos Niños, Puerta de Santa Ana, entre otras calles afectadas por el recorrido.

Por ello, se recomienda evitar en la medida de lo posible el uso del vehículo particular, sobre todo en los accesos al centro histórico. Asimismo se informa a los residentes de la zona centro que **no estacionen** sus vehículos en las calles del recorrido de la XVIII Carrera solidaria Grutear, **desde el domingo 12 noviembre a las 7:00 horas, hasta las 14:00 horas de domingo 12 de noviembre.**

El itinerario es el siguiente (2 vueltas):

Salida 10:00h, Plz. de Cervantes Corral de Comedias -C/ Libreros- C/ Nebrija- C/ Santiago- Plz. Palacio- C/ Cardenal Sandoval- Plz Puerta de Madrid- C/ Arratia- Puerta de Santa Ana- C/ Animas- C/ Vaqueras- C/ Infanta Catalina- C/ Empecinado- Plz. Santos Niños- C/ Mayor- C/ Carmen Calzado- C/ Gallo- C/ Trinidad- Plz. San Juan de Dios- C/ Santa Clara- C/ Siete Esquinas- C/ Portilla- C/ San Julián- Plz Rodríguez Marín- C/ Colegios- C/ Santo Tomas- C/ Basilio- Puerta de Aguadores- C/ Colegios- C/ San Pedro y San Pablo- Plaza San Diego- C/ Bustamente de la Cámara- Plaza de Cervantes Corral de comedia (llegada).

Nota de Prensa



Nota de Prensa

La Policía local recomienda **evitar el uso del uso del vehículo privado** durante la mañana del domingo y en todo caso, evitar las zonas de influencia inmediata al desarrollo de la prueba.



Medidas especiales de estacionamiento y circulación durante la XVIII Carrera Solidaria Grutear.

Los preparativos de la prueba darán comienzo el día 12 de noviembre. A partir de las **7:00** horas del **domingo** comenzará el **plan de desalojo** de vehículos en las vías por las que **transcurre la carrera Grutear**, por ello recomendamos eviten el estacionamiento de sus vehículos en las calles afectadas por la carrera desde el **domingo 12 de noviembre a las 7:00 horas hasta el domingo 12 de noviembre a las 14:00 horas.**

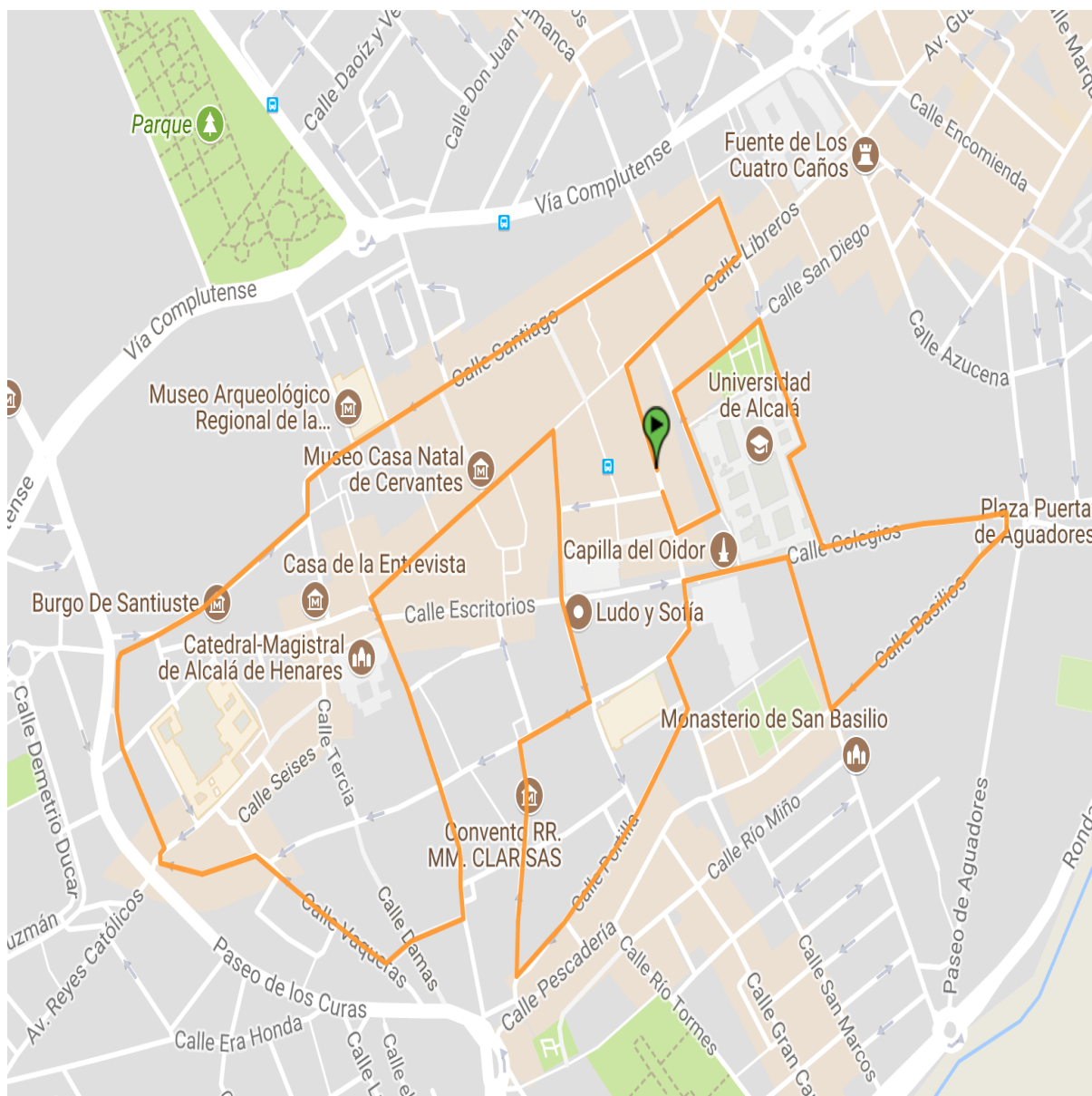
Nota de Prensa

Fecha	Hora	Lugar	Tipo De Medida
Desde domingo 12/11/17	07:00	C/ LIBREROS	Prohibición de estacionamiento en toda la calle.
Desde domingo 12/11/17	07:00	C/ NEBRIJA	Prohibición de estacionamiento en toda la calle.
Desde domingo 12/11/17	07:00	C/ SANTIAGO	Prohibición de estacionamiento en toda la calle.
Desde domingo 12/11/17	07:00	C/ C. SANDOVAL Y ROJAS	Prohibición de estacionamiento en toda la calle.
Desde domingo 12/11/17	07:00	C/ ARRATIA	Prohibición de estacionamiento en toda la calle.
Desde domingo 12/11/17	07:00	PTA DE S. ANA	Prohibición de estacionamiento en toda la Plaza.
Desde domingo 12/11/17	07:00	C/ ANIMAS	Prohibición de estacionamiento en toda la calle.
Desde domingo 12/11/17	07:00	C/ VAQUERAS	Prohibición de estacionamiento en toda la calle.
Desde domingo 12/11/17	07:00	C/ EMPECINADO	Prohibición de estacionamiento en toda la calle.
Desde domingo 12/11/17	07:00	PLZ SANTOS NIÑOS	Prohibición de estacionamiento en toda la plaza.
Desde domingo 12/11/17	07:00	C/ GALLO	Prohibición de estacionamiento en toda la calle.


Nota de Prensa

Desde domingo 12/11/17	07:00	C/ TRINIDAD	Prohibición de estacionamiento en toda la calle.
Desde domingo 12/11/17	07:00	C/ SANTA CLARA	Prohibición de estacionamiento en toda la calle.
Desde domingo 12/11/17	07:00	C/ SIETE ESQUINA	Prohibición de estacionamiento en toda la calle.
Desde domingo 12/11/17	07:00	C/ PORTILLA	Prohibición de estacionamiento en toda la calle.
Desde domingo 12/11/17	07:00	C/ BASILIOS	Prohibición de estacionamiento en toda la calle.

Nota de Prensa



Nota de Prensa



La celebración de esta prueba deportiva provocará **restricciones de tráfico** en el recorrido de la carrera al menos **una hora** antes del inicio. Por todo ello se recomienda que eviten la circulación el domingo **12 de noviembre**, desde las **9:00 horas**.

Fecha	Hora	Lugar	Tipo de Medida
Desde domingo 12/11/17	09:00	PLZ DE LOS MARTIRES (CUATRO CAÑOS)	Medidas temporales de restricción del tráfico durante la prueba.
Desde domingo 12/11/17	09:00	C/ LIBREROS - NEBRIJA	Medidas temporales de restricción del tráfico durante la prueba.
Desde domingo 12/11/17	09:00	C/ SANTIAGO.	Medidas temporales de restricción del tráfico durante la prueba

JEFATURA DE POLICÍA LOCAL
Unidad de Tráfico

Nota de Prensa

Desde domingo 12/11/17	09:00	C/ C. SANDOVAL.	Medidas temporales de restricción del tráfico durante la prueba
Desde domingo 12/11/17	09:00	PTA DE MADRID	Medidas temporales de restricción del tráfico durante la prueba
Desde domingo 12/11/17	09:00	C/ ARRATIA.	Medidas temporales de restricción del tráfico durante la prueba
Desde domingo 12/11/17	09:00	PTA DE S. ANA.	Medidas temporales de restricción del tráfico durante la prueba
Desde domingo 12/11/17	09:00	C/ ANIMAS.	Medidas temporales de restricción del tráfico durante la prueba
Desde domingo 12/11/17	09:00	C/ VAQUERAS.	Medidas temporales de restricción del tráfico durante la prueba
Desde domingo 13/11/16	09:00	C/ EMPECINADO.	Medidas temporales de restricción del tráfico durante la prueba

Asimismo

Nota de Prensa

Fecha	Hora	Lugar	Tipo de Medida
Desde domingo 12/11/17	09:00	PLZ. S. NIÑOS	Medidas temporales de restricción del tráfico durante la prueba
Desde domingo 12/11/17	09:00	C/ ESCRITORIOS	Medidas temporales de restricción del tráfico durante la prueba.
Desde domingo 12/11/17	09:00	C/ SANTA ÚRSULA	Medidas temporales de restricción del tráfico durante la prueba
Desde domingo 12/11/17	09:00	C/ GALLO.	Medidas temporales de restricción del tráfico durante la prueba
Desde domingo 12/11/17	09:00	C/ TRINIDAD.	Medidas temporales de restricción del tráfico durante la prueba
Desde domingo 12/11/17	09:00	C/ SANTA CLARA	Medidas temporales de restricción del tráfico durante la prueba
Desde domingo 12/11/17	09:00	C/ SIETE ESQUINAS	Medidas temporales de restricción del tráfico durante la prueba
Desde domingo 12/11/17	09:00	C/ PORTILLA	Medidas temporales de restricción del tráfico durante la prueba
Desde domingo 12/11/17	09:00	C/ SAN JULIAN.	Medidas temporales de restricción del tráfico durante la prueba

JEFATURA DE POLICÍA LOCAL
Unidad de Tráfico

Desde domingo 12/11/17	09:00	C/ COLEGIOS.	Medidas temporales de restricción del tráfico durante la prueba
------------------------	-------	--------------	--

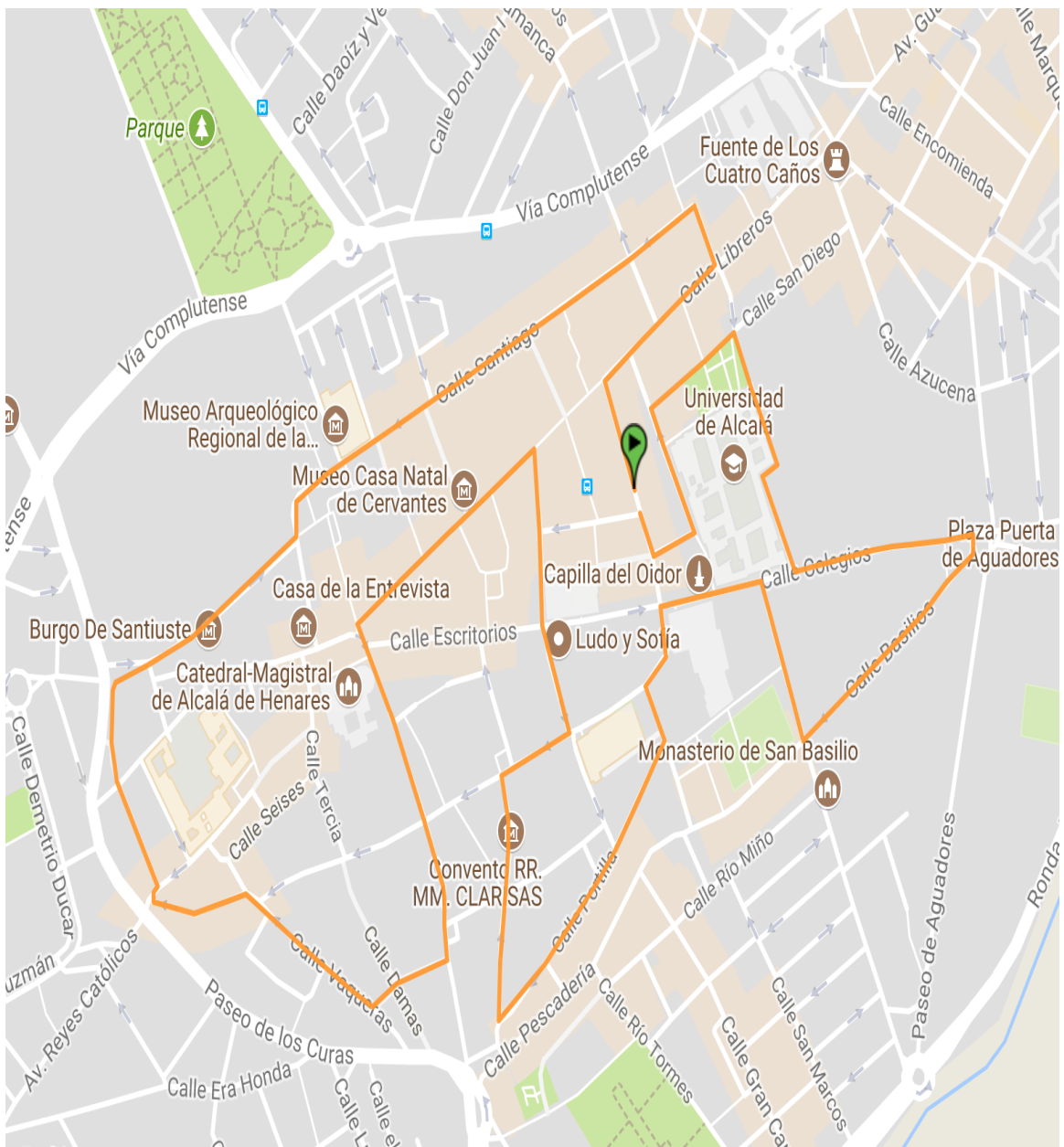
Nota de Prensa

Fecha	Hora	Lugar	Tipo de Medida
Desde domingo 12/11/17	09:00	C/ SANTO TOMAS DE AQUINO	Medidas temporales de restricción del tráfico durante la prueba.

JEFATURA DE POLICÍA LOCAL
Unidad de Tráfico

Desde domingo 12/11/17	09:00	C/ BASILIOS	Medidas temporales de restricción del tráfico durante la prueba.
Desde domingo 12/11/17	09:00	GTA DE AGUADORES	Medidas temporales de restricción del tráfico durante la prueba.

Nota de Prensa



Nota de Prensa

Transporte Público.

El transporte público urbano circulará por vías alternativas a la plaza de Cervantes y las calles aledañas donde tiene lugar la prueba deportiva. La información sobre la situación de las nuevas paradas y recorrido de las líneas de autobús se encontrará en los paneles informativos situados en las marquesinas de las paradas.

Situación del Tráfico.

JEFATURA DE POLICÍA LOCAL
Unidad de Tráfico

Además, para conocer el estado de la circulación en tiempo real, el Ayuntamiento de Alcalá de Henares pone a disposición la página web www.traficoalcala.es con datos procedentes de la Sala de Control de las cámaras de la Policía Local.



Les agradecemos de antemano su colaboración para que la XVIII carrera solidaria Grutear 2017 se desarrolle con total normalidad, para ello se ruega respetar la señalización y las normas establecidas.

Rogamos disculpen las molestias y agradecemos su comprensión y colaboración.

Nota de Prensa